Opis powierzchni terenu

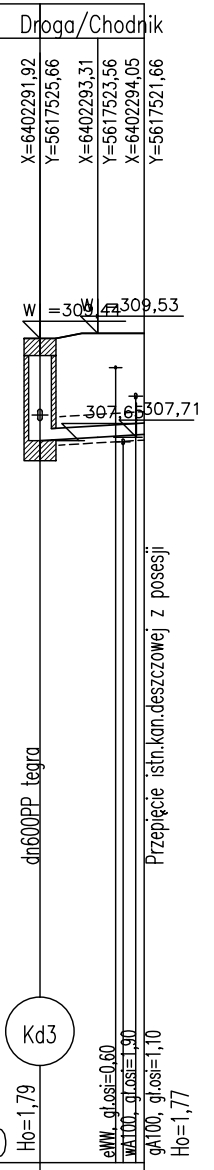
Droga/Chodnik
X=64022291,92
Y=5617525,66
X=64022293,31
Y=5617523,56
X=64022294,05
Y=5617521,66
W =309,44
W =309,53
307,65
307,71
dn600PP tegra
Przepięcie istn.kan.deszczowej z posesji
Kd3
Ho=1,79
eWW, gł.osi=0,60
wA100, gł.osi=1,90
gA100, gł.osi=1,10
Ho=1,77

Podziałka 1:100/250

P.p.=295,00

Rzędna istniejącego terenu	309,44	309,53
Rzędna dna proj. kanału	307,65	307,76
Długość odcinka	4,56	
Proj. spadek kanału, odległość	L=4,56 i=2,4 %	
Proj. średnica nominalna, materiał	ø200PP	
Prędkość, przepływ, wypełnienie		
Hektometr i odległości	0 2,53	4,54

Podziałka 1:100/250

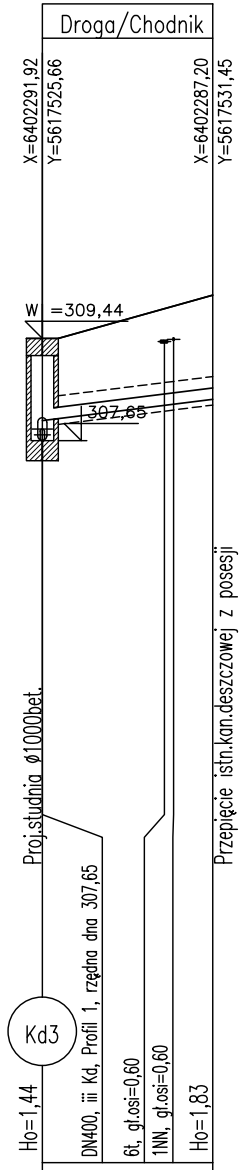
Droga/Chodnik
X=64022291,92
Y=5617525,66
X=64022287,20
Y=5617531,45
W =309,44
307,65
Proj.studnia ø1000bet.
Przepięcie istn.kan.deszczowej z posesji
Kd3
Ho=1,44
DN400, iii Kd, Profil 1, rzędna dna 307,65
6t, gł.osi=0,60
1NN, gł.osi=0,60
Ho=1,83

Rzędna istniejącego terenu	309,44	310,20
Rzędna dna proj. kanału	308,00	308,37
Długość odcinka	7,46	
Proj. spadek kanału, odległość	L=7,46 i=5,0 %	
Proj. średnica nominalna, materiał	ø200PP	
Prędkość, przepływ, wypełnienie		
Hektometr i odległości	0 5,35	7,46

Podziałka 1:100/200

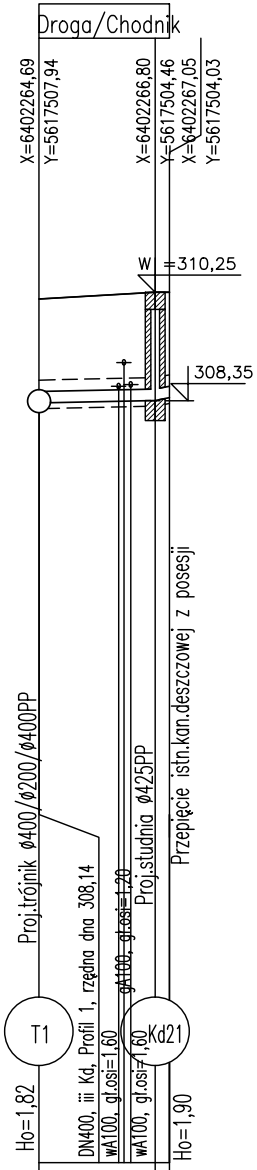
Droga/Chodnik
X=64022264,69
Y=5617507,94
X=64022266,80
Y=5617504,46
X=64022267,05
Y=5617504,03
W =310,25
308,35
Proj.trójnik ø400/ø200/ø400PP
Proj.studnia ø425PP
Przepięcie istn.kan.deszczowej z posesji
T1
Kd21
Ho=1,82
DN400, iii Kd, Profil 1, rzędna dna 308,14
wA100, gł.osi=1,60
gA100, gł.osi=1,20
wA100, gł.osi=1,60
Ho=1,90

Rzędna istniejącego terenu	310,13 310,25	310,25
Rzędna dna proj. kanału	308,31 308,35	308,40
Długość odcinka	0,00 4,07 4,07	0,50
Proj. spadek kanału, odległość	L=4,07 i=1,1 %	L=0,50 i=9,3 %
Proj. średnica nominalna, materiał	ø200PP	
Prędkość, przepływ, wypełnienie		
Hektometr i odległości	0 4,07	4,57

Podziałka 1:100/200

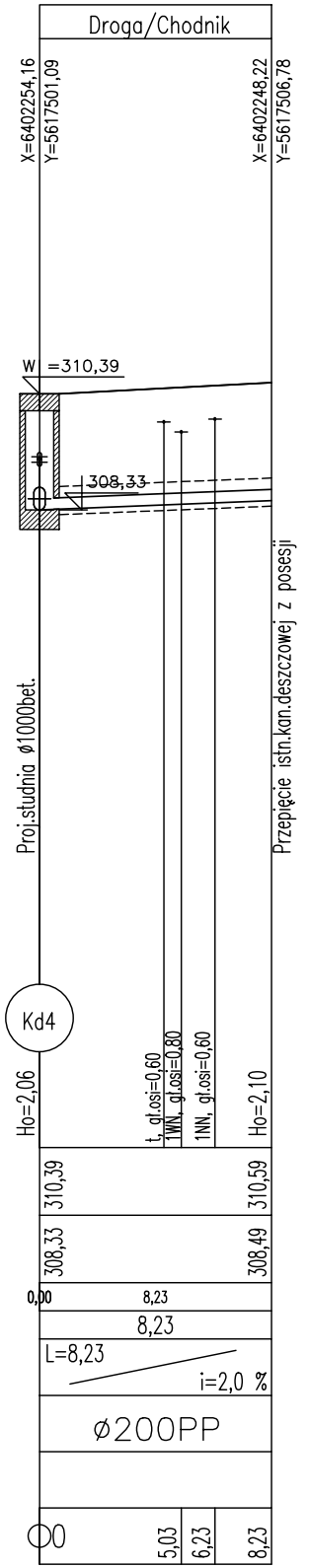
Droga/Chodnik
X=6402254,16
Y=5617501,09
X=6402248,22
Y=5617506,78
W =310,39
308,33
Proj.studnia ⌀1000bet.
Przepięcie istn.kan.deszczowej z posesji
Kd4
Ho=2,06
t, gł.osi=0,60
1WN, gł.osi=0,80
1NN, gł.osi=0,60
Ho=2,10
310,39
310,59
308,33
308,49
0,00
8,23
8,23
L=8,23
i=2,0 %
⌀200PP
0
5,03
6,23
8,23

Podziałka 1:100/200

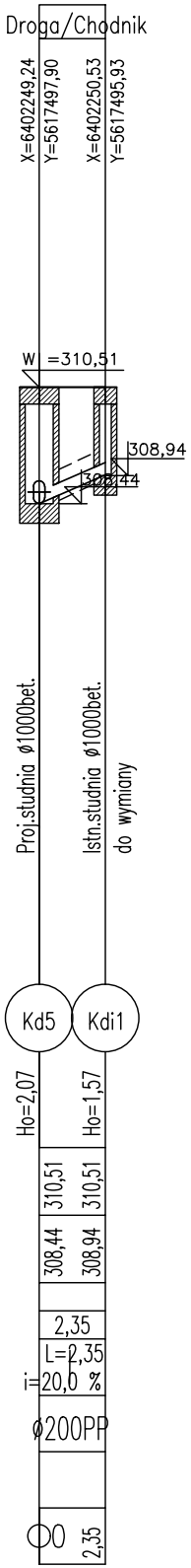
Droga/Chodnik
X=6402249,24
Y=5617497,90
X=6402250,53
Y=5617495,93
W =310,51
308,94
308,44
Proj.studnia ⌀1000bet.
Istn.studnia ⌀1000bet.
do wymiany
Kd5
Kdi1
Ho=2,07
Ho=1,57
310,51
310,51
308,44
308,94
2,35
L=2,35
i=20,0 %
⌀200PP
0
2,35

Podziałka 1:100/200


Droga/Chodnik
X=6402204,08
Y=5617468,68
X=6402204,66
Y=5617466,86
W =311,64
W =311,78
309,87
309,52
Proj.studnia ⌀1000bet.
Istn.studnia ⌀1000bet.
do wymiany
Kd6
Kdi2
Ho=1,84
Ho=1,91
311,64
311,78
309,80
309,87
1,90
L=1,90
i=3,7 %
⌀200PP
0
1,90

Podziałka 1:100/200

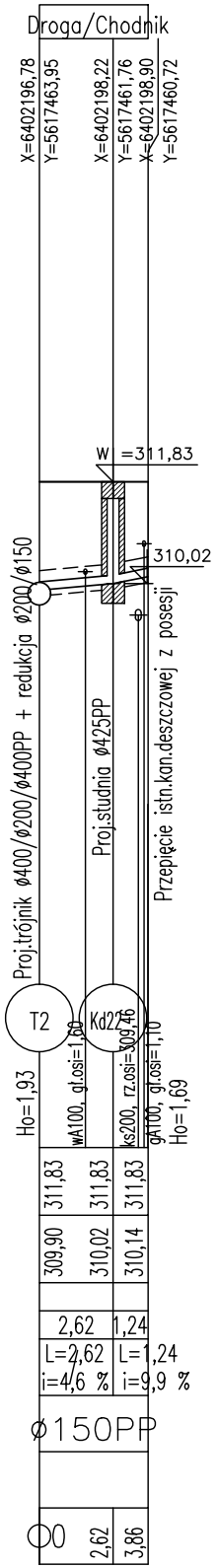
Droga/Chodnik
X=6402196,78
Y=5617463,95
X=6402198,22
Y=5617461,76
X=6402198,90
Y=5617460,72
W =311,83
310,02
Proj.trójnik ⌀400/⌀200/⌀400PP + redukcja ⌀200/⌀150
Proj.studnia ⌀425PP
Przepięcie istn.kan.deszczowej z posesji
T2
Kd22
Ho=1,93
wA100, gł.osi=1,60
ks200, rz.osi=309,46
gA100, gł.osi=1,10
Ho=1,69
311,83
311,83
311,83
309,90
310,02
310,14
2,62
1,24
L=2,62
i=4,6 %
L=1,24
i=9,9 %
⌀150PP
0
2,62
3,86

Podziałka 1:100/200

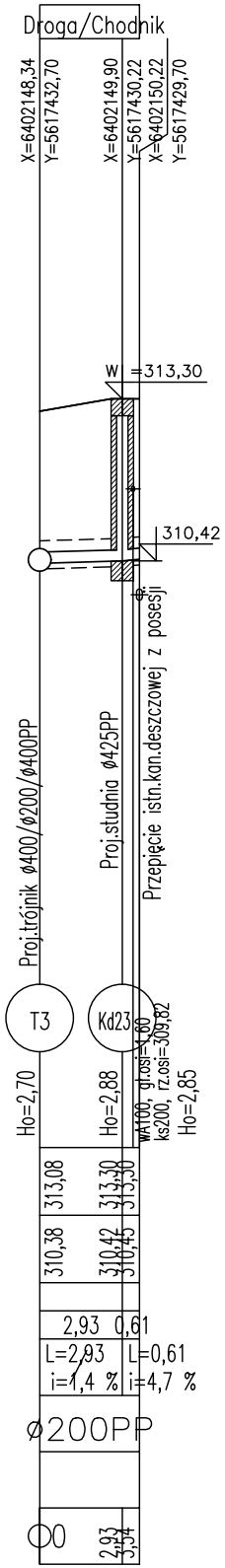
Droga/Chodnik
X=6402148,34
Y=5617432,70
X=6402149,90
Y=5617430,22
X=6402150,22
Y=5617429,70
W =313,30
310,42
Proj.trójnik ⌀400/⌀200/⌀400PP
Proj.studnia ⌀425PP
Przepięcie istn.kan.deszczowej z posesji
T3
Kd23
Ho=2,70
Ho=2,88
wA100, gł.osi=1,60
ks200, rz.osi=309,82
Ho=2,85
313,08
313,30
313,30
310,38
310,42
310,45
2,93
0,61
L=2,93
i=1,4 %
L=0,61
i=4,7 %
⌀200PP
0
2,93
3,54

Podziałka 1:100/250

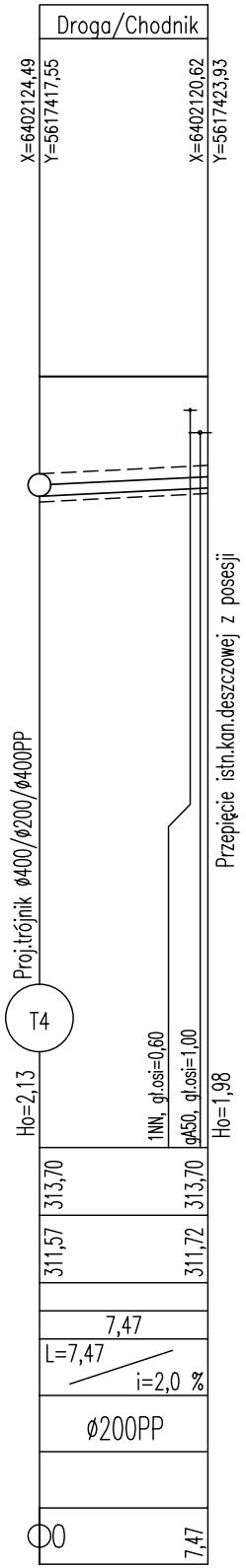
Droga/Chodnik
X=6402124,49
Y=5617417,55
X=6402120,62
Y=5617423,93
Proj.trójnik ⌀400/⌀200/⌀400PP
Przepięcie istn.kan.deszczowej z posesji
T4
Ho=2,13
1NN, gł.osi=0,60
gA50, gł.osi=1,00
Ho=1,98
313,70
313,70
311,57
311,72
7,47
L=7,47
i=2,0 %
⌀200PP
0
7,47

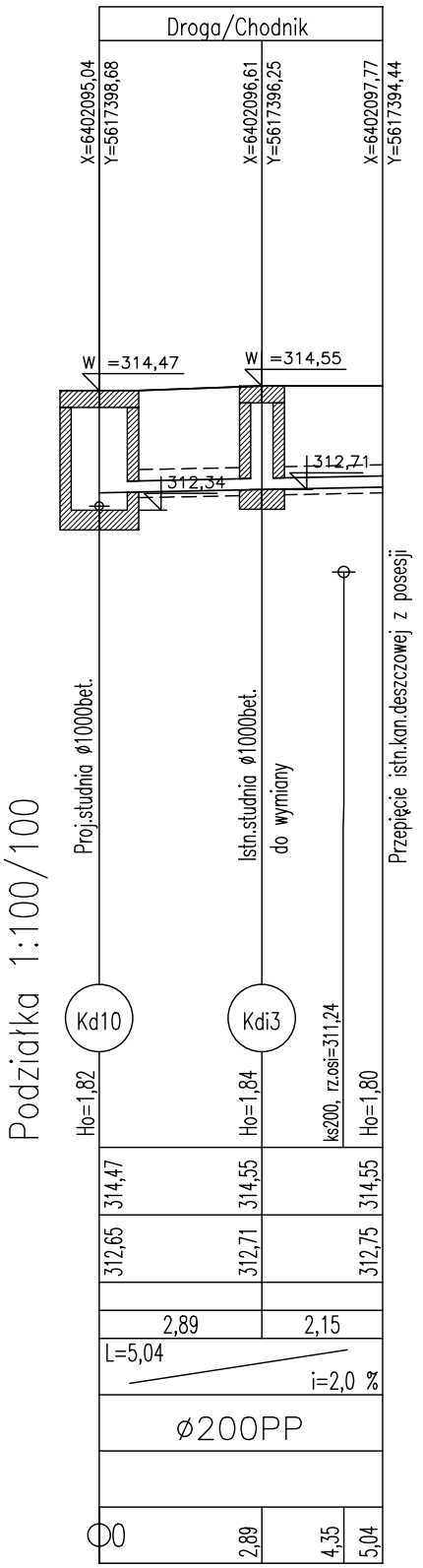
Podziałka 1:100/100
Droga/Chodnik
X=6402095,04 Y=5617398,68
X=6402096,61 Y=5617396,25
X=6402097,77 Y=5617394,44
W =314,47
W =314,55
312,34
312,71
Proj.studnia ø1000bet.
Istn.studnia ø1000bet. do wymiany
Przepięcie istn.kan.deszczowej z posesji
Kd10
Kdi3
Ho=1,82
Ho=1,84
ks200, rz.osi=311,24
Ho=1,80
314,47
314,55
314,55
312,65
312,71
312,75
2,89
2,15
L=5,04
i=2,0 %
ø200PP
0
2,89
4,35
5,04

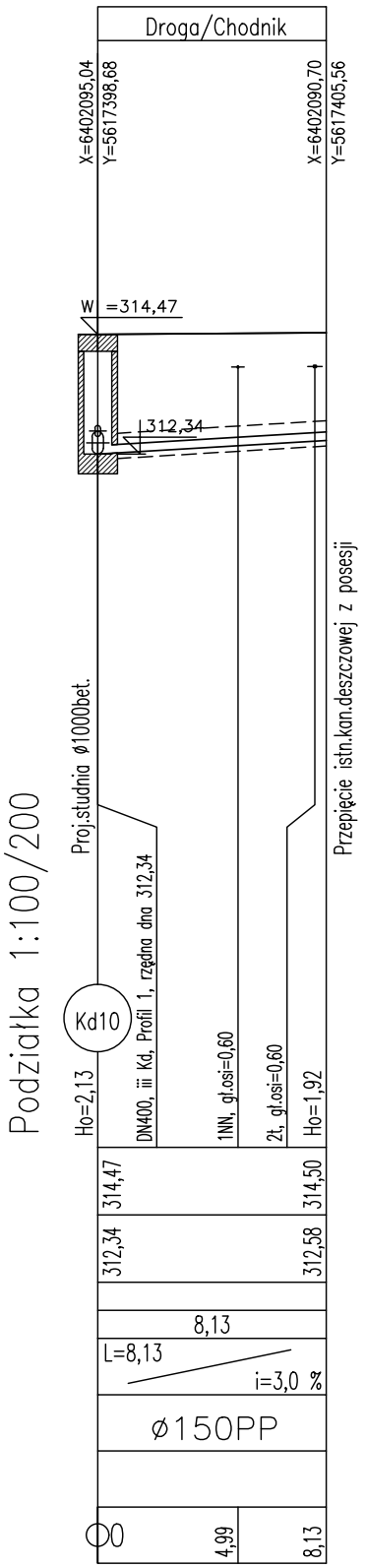
Podziałka 1:100/200
Droga/Chodnik
X=6402095,04 Y=5617398,68
X=6402090,70 Y=5617405,56
W =314,47
312,34
Proj.studnia ø1000bet.
Przepięcie istn.kan.deszczowej z posesji
Kd10
Ho=2,13
DN400, ist Kd, Profil 1, rzędna dna 312,34
1NN, gł.osi=0,60
2t, gł.osi=0,60
Ho=1,92
314,47
314,50
312,34
312,58
8,13
L=8,13
i=3,0 %
ø150PP
0
4,99
8,13

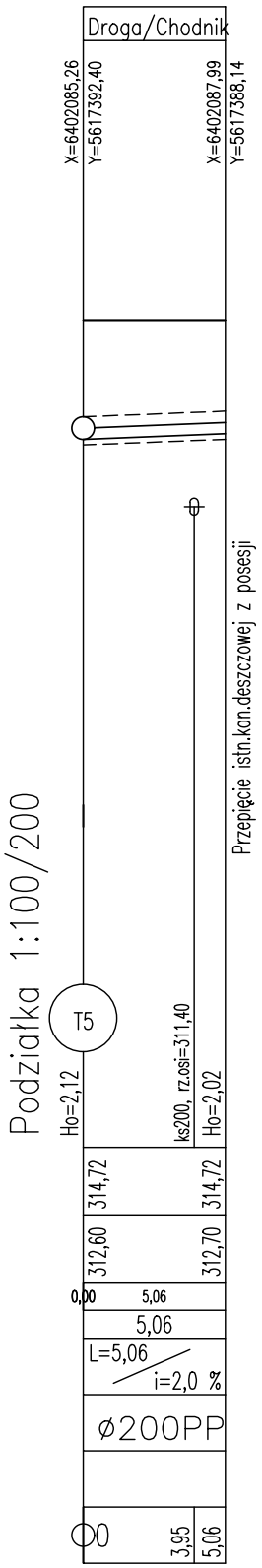
Podziałka 1:100/200
Droga/Chodnik
X=6402085,26 Y=5617392,40
X=6402087,99 Y=5617388,14
Przepięcie istn.kan.deszczowej z posesji
T5
Ho=2,12
ks200, rz.osi=311,40
Ho=2,02
314,72
314,72
312,60
312,70
0,00
5,06
5,06
L=5,06
i=2,0 %
ø200PP
0
3,95
5,06

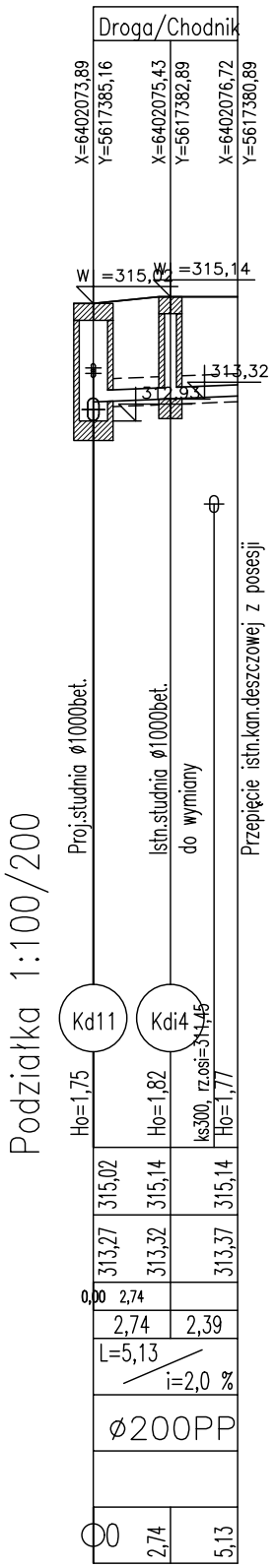
Podziałka 1:100/200
Droga/Chodnik
X=6402073,89 Y=5617385,16
X=6402075,43 Y=5617382,89
X=6402076,72 Y=5617380,89
W =315,02
W =315,14
313,32
312,93
Proj.studnia ø1000bet.
Istn.studnia ø1000bet. do wymiany
Przepięcie istn.kan.deszczowej z posesji
Kd11
Kdi4
Ho=1,75
Ho=1,82
ks300, rz.osi=311,45
Ho=1,77
315,02
315,14
315,14
313,27
313,32
313,37
0,00
2,74
2,74
2,39
L=5,13
i=2,0 %
ø200PP
0
2,74
5,13

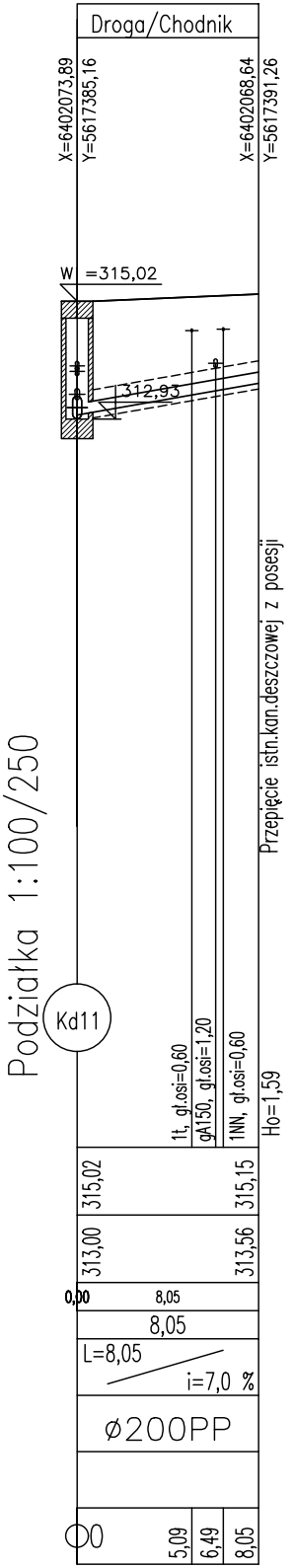
Podziałka 1:100/250
Droga/Chodnik
X=6402073,89
Y=5617385,16
X=6402068,64
Y=5617391,26
W =315,02
312,93
Przepięcie istn.kan.deszczowej z posesji
Kd11
1t, gł.osi=0,60
gA150, gł.osi=1,20
1NN, gł.osi=0,60
Ho=1,59
315,02
315,15
313,00
313,56
0,00
8,05
8,05
L=8,05
i=7,0 %
⌀200PP
0
5,09
6,49
8,05

LEGENDA:

═══ Proj.kan.deszczowa

Inwestor:	**BURMISTRZ MIASTA BIELAWA** **PLAC WOLNOŚCI 1** **58-260 BIELAWA**				
Jednostka: projektowa	**MTI PROJEKT** 58-200 Dzierżoniów, ul. Sienkiewicza 10a/4 tel: 508 854 096				
Tytuł projektu:	ROZBUDOWA I PRZEBUDOWA DROGI GMINNEJ UL. SŁONECZNEJ I 1 MAJA W BIELAWIE				Stadium **PROJEKT WYKONAWCZY**
Tytuł rysunku:	**PROFIL SIECI KANALIZACJI DESZCZOWEJ CZ.2**				
	Zespół projektowy	Specjalność	Nr uprawnień	Podpis	Data 10.2020 Skala :1:100/100 Skala :1:100/250 rys. nr6
Projektant:	mgr inż. Marek Artymiak	instalacyjna (kan. deszcz.)	301/DOŚ/07		